



Journée atelier

Donnée citoyenne et petit patrimoine

Quels modèles, quelles plus-values, quels verrous?

Le petit patrimoine revêt une importance à l'échelle d'un territoire en termes de mémoire, de pratiques, de développement, comme en atteste la variété et la quantité des initiatives prises pour l'observer, le documenter – associatives, individuelles, acteurs culturels et publics, etc. Il est par ailleurs par nature porteur d'enjeux scientifiques le dépassant, puis qu'il peut permettre de manipuler et de raisonner sur des jeux conséquents de données d'origine très diverses, débouchant sur des questions aujourd'hui en débat au sein de la communauté scientifique et au-delà – données massives, problème d'hétérogénéité, de traçabilité et de qualité.

En parallèle se développent depuis plusieurs années les notions de science participative, de science citoyenne, de science collaborative, notions à désambiguïser mais notions qui interrogent de nombreux champs disciplinaires, en particulier en terme d'impact sur les méthodes de production, de collecte, voire d'analyse de données. Derrière cette réalité multiforme, on peut voir, de loin, l'idée d'une association mutuellement profitable entre le monde académique et le citoyen. Dans le champ patrimonial, et plus encore lorsque l'on s'intéresse au petit patrimoine, ces notions peuvent au premier abord être vues comme portant une promesse : celle de faciliter l'acquisition et le croisement de données et d'informations sur des jeux d'items culturels matériels et immatériels échappant aux regards experts, mais bel et bien observés et documentés par le citoyen.

L'objectif de cette journée atelier est de faire un point interdisciplinaire, partant de regards croisés, pour clarifier les dites notions, pour prendre acte de ce qui relève toujours essentiellement de la promesse ou du slogan, et pour mettre en partage des retours d'expériences au travers desquels modèles, méthodes, plus-values potentielles et verrous peuvent être co-identifiés.

12 Mars 2018 – I2MP

Programme – Plans d'accès - Contacts




Mucem

Région



Provence-Alpes-Côte d'Azur



Programme

La journée fait se combiner des regards interdisciplinaires autour de la thématique donnée citoyenne telle qu'elle se décline au travers d'expériences concrètes bien distinctes, dans leurs attendus comme dans leur échelle.

Le programme s'appuie d'abord sur une réflexion transversale, méthodologique et critique, autour de pratiques participatives telles qu'elles se sont développées notamment dans la collecte ou l'analyse de données géographiques ou spatialisables – couvrant donc un ensemble de contextes applicatifs allant de l'information géographique volontaire à proprement parler aux données de projets naturalistes.

Partant de ce point de repère, le programme propose d'élargir la réflexion au contexte de la donnée patrimoniale, sous la forme de retours d'expérience illustrant dans ce contexte spécifique les plus values potentielles mais aussi les verrous et limitations à prendre en compte aussi bien dans la collecte que dans l'interprétation des données citoyennes. La journée sera conclue par des mini-ateliers thématiques permettant aux participants de voir ces démarches illustrées concrètement.

10:30 – 11:00



Café de bienvenue

11:00 – 13:00

Mot d'accueil - Y. Padilla - Mucem

Chargée de la coopération internationale recherche, enseignement et formation
Département recherche et enseignement

M. Noucher, CNRS - UMR 5319 PASSAGES

Données citoyennes sur les territoires : les promesses du grand partage.

V. Ginouvès, CNRS - Maison méditerranéenne des sciences de l'homme, USR 3125, AMU-CNRS

Le patrimoine sonore en partage ou comment les publics écoutent, enrichissent et réutilisent les archives de la phonothèque de la Maison méditerranéenne des sciences de l'homme

13:00 – 14:00

Repas sur place

14:00 – 15:00

Le projet Territographie , CNRS – MUCEM

Un retour d'expérience: attendus et genèse du projet, données citoyennes mobilisées, la plateforme-test et son évaluation, les composants expérimentaux associés.

15:00 – 16:00

Mini-ateliers

Expérimentation-démonstration autour de jeux de données ou de plateformes existantes, expérimentales ou stabilisées.

16:00 – 16:20



Café de clôture

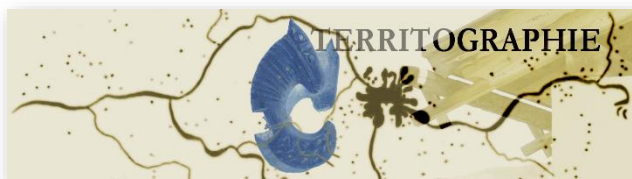


Mucem

Région



Provence-Alpes-Côte d'Azur



Quelques liens utiles

> *Journée du 12 mars*

- Mucem** - Musée des civilisations de l'Europe et de la Méditerranée < www.mucem.org >
- Mucem** – pôle Agriculture et alimentation < www.mucem.org/node/29 >
- Institut national du patrimoine** < www.inp.fr >
- UMR CNRS /MCC MAP** – Modèles et simulations pour l'Architecture et le Patrimoine < www.map.cnrs.fr >
- Région PACA** – Direction de la Culture < www.regionpaca.fr >
- Région PACA**- Inventaire Général du patrimoine culturel < patrimages.regionpaca.fr >
- AGCCPF** - Association Générale des Conservateurs des Collections Publiques de France < www.agccpf.com/paca >
- MMSH** - Maison méditerranéenne des sciences de l'homme < www.mmsh.univ-aix.fr >
- MMSH** - Archives sonores de la phonothèque < www.mmsh.univ-aix.fr/mediatheque/Pages/achives-sonores.aspx >
- MMSH** - Les carnets de la phonothèque < phonothèque.hypotheses.org/ >
- UMR PASSAGES** < www.passages.cnrs.fr >
- GdR MAGIS - Geoweb** < gdr-magis.imag.fr/actions-prospectives/theoriser-observer-analyser-modeliser-le-geoweb >
- Mise à jour** < miseajour.cc >

> *Projet Territographie : plateforme*

- Territographie** – plateforme test < territographie.map.cnrs.fr >
- OpenStreetMap France** < openstreetmap.fr >
- Leaflet** - bibliothèque JavaScript libre de cartographie en ligne < leafletjs.com >

> *Projet Territographie : exemples d'acteurs relayés*

- Archipal** < archipal.pagesperso-orange.fr >
- Chapelles et églises rurales en Provence** < chapelles.provence.free.fr >
- Chroniques Souterraines** < www.chroniques-souterraines.fr >
- Dignois.fr** < dignois.fr >
- Grasse, Ville d'Art & d'Histoire** < www.ville-grasse.fr/maison_du_patrimoine.html >
- Hautes-alpes insolites** < sylviedamagnez.canalblog.com >
- Maison de la Transhumance** < www.transhumance.org >
- Mémoire du Champsaur** < champsaur.net >
- Montnice** - Cartographie du Patrimoine des Montagnes Niçoises < www.montnice.fr >
- Musée de Salagon** < www.musee-de-salagon.com >
- PAH Provence verte** – Pays d'Art et d'Histoire < www.patrimoineprovenceverte.fr >
- Pays S.U.D. | Serre-Ponçon Ubaye Durance** – Pays d'Art et d'Histoire < www.pays-sud.fr >
- PETR Grand Briançonnais** < www.paysgrandbrianconnais.fr >
- Roudoule - écomusée en terre Gavotte** < www.roudoule.com >
- Ubaye en cartes** < ubaye-en-cartes.e-monsite.com >



Mucem

Région

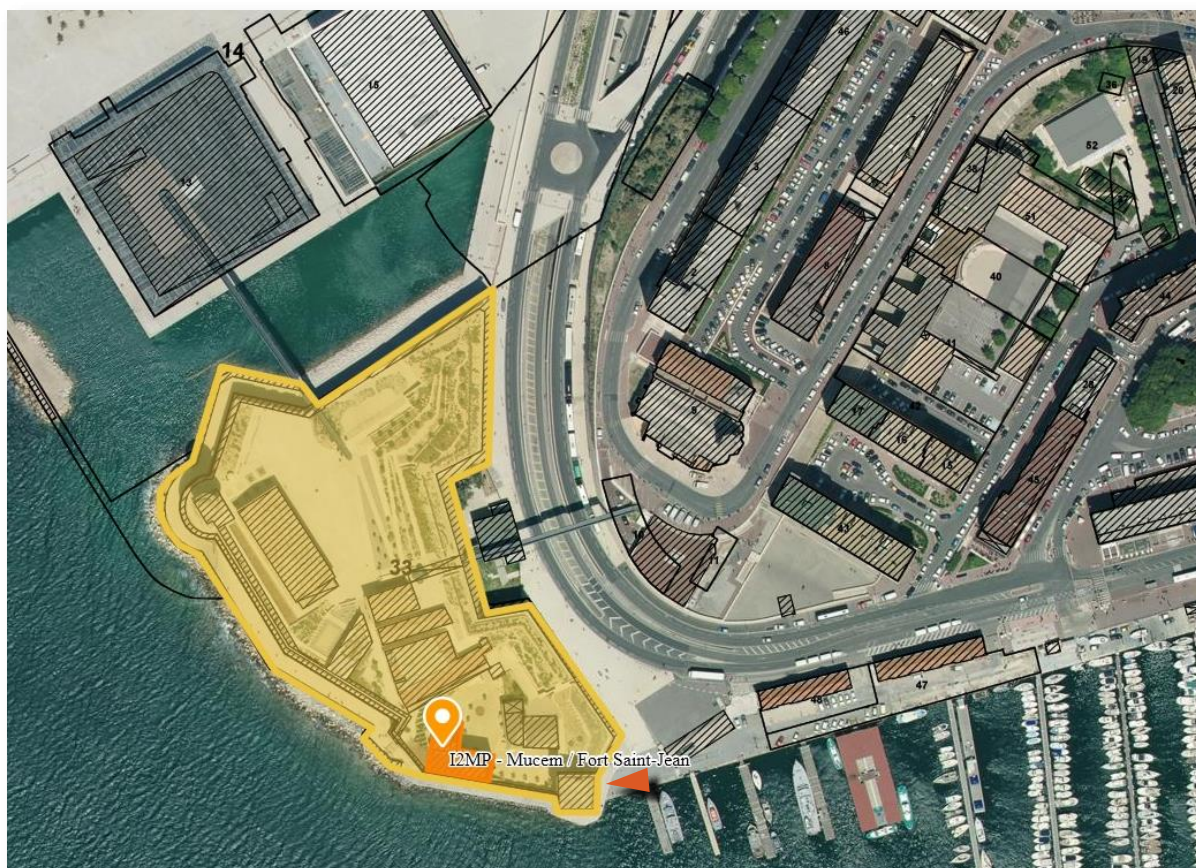


Provence-Alpes-Côte d'Azur



Plan du site et coordonnées

www.map.cnrs.fr
Territographie@map.cnrs.fr



I2MP – MUCEM / Fort Saint-Jean
201 Quai du Port – 13002 Marseille
Entrée Mucem Vieux Port

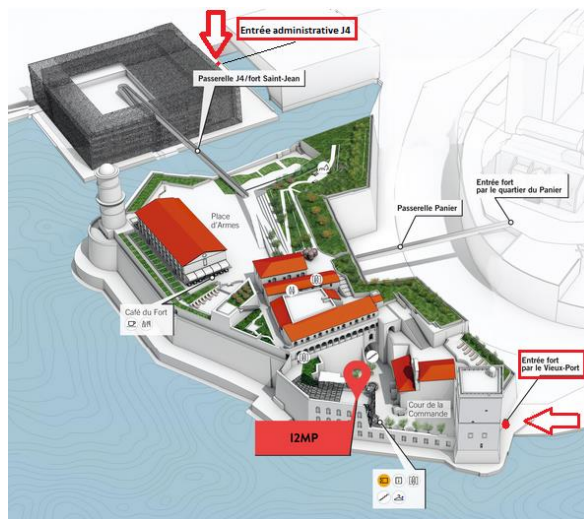
Organisateurs :

Édouard de LAUBRIE - Mucem

Jean-Yves BLAISE - UMR CNRS/MCC 3495 MAP

Iwona DUDEK - UMR CNRS/MCC 3495 MAP

Ariane NÉROULIDIS - UMR CNRS/MCC 3495 MAP



Mucem

Région



Provence-Alpes-Côte d'Azur